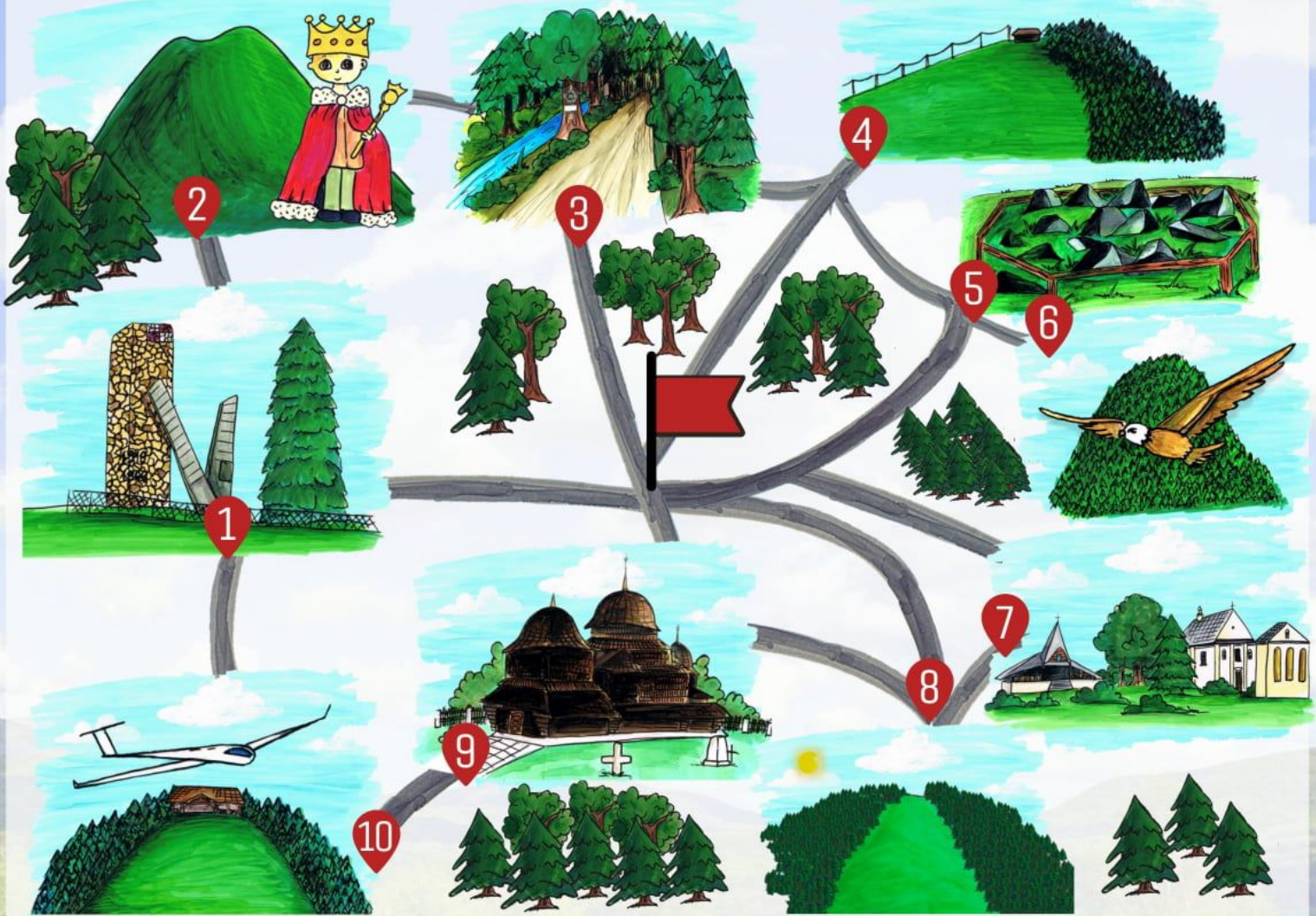






KORONA USTRZYCKICH GÓR - MAPA QUESTINGOWA



LEGENDA

-  USTRZYKI DOLNE
-  GÓRSKA FLORA
-  DROGI
-  POSZCZEGÓLNE OBIEKTY



Bieszczadzkie Centrum Turystyki i Promocji w Ustrzykach Dolnych

MAPA QUESTINGOWA


TO WYJĄTKOWE AUTORSKIE OPRACOWANIE OBEJMUJĄCE OPISY 10 WYTYPOWANYCH LOKALIZACJI, KTÓRE ZE WZGLĘDU NA SVOJE WALORY PRZYRODNICZE I KULTUROWE STANOWIĄ IDEALNĄ PROPOZYCJĘ NA AKTYWNE SPĘDZANIE CZASU WOLNEGO. RYMOWANE OPISY, AUTORSKIE RYSUNKI ORAZ MOŻLIWOŚĆ KOLEKCJONOWANIA PIECZĘCI STANOWIĄ NIE LADA ATRAKCJĘ, ZARÓWNO DLA NAJMŁODSZYCH, JAK RÓWNIEŻ TROCHĘ STARSZYCH TURYSTÓW I MIESZKAŃCÓW.



„KORONĘ USTRZYCKICH GÓR ZDOBYWAMY I WRAZ Z BIESIKIEM I CZADZIKIEM OKOLICE ZWIEDZAMY”

„CZEŚĆ, TO MY, WASI ODDANI BIESZCZADZCY PRZYJACIELE, HISTORII O NASZYCH PRZODKACH NA TYCH ZIEMIACH KRĄŻY BARDZO WIELE. BIESY I CZADY TO BYŁY DWA ZNAMIENTE DLA HISTORII RODY, KTÓRYM PRZEZ POKOLENIA TOWARZYSZYŁY LICZNE PRZYGODY. MY ZAŚ JESTEŚMY ICH WSPÓŁCZESNYMI POTOMKAMI I ZAPRASZAMY CIĘ DO ZMIERZENIA SIĘ Z NASZYMI WYZWANIAMAMI. MAPĘ DLA TEGO CELU SPECJALNIE PRZYGOTOWALIŚMY I WYJĄTKOWE MIEJSCA DLA CIEBIE W NIEJ OPISALIŚMY. ZAPRASZAMY CIĘ WIĘC DO WSPÓLNEGO Z NAMI QUESTOWANIA I KORONY USTRZYCKICH GÓR WSPÓLNEGO ZDOBYWANIA”.

WYBRANE OBIEKTY DO TEGO OPRACOWANIA QUESTINGOWEGO ZNAJDUJĄ SIĘ NA TERENIE GMINY USTRZYKI DOLNE. DLATEGO W PIERWSZEJ KOLEJNOŚCI ZACHĘCAMY DO ODWIEDZENIA MIASTA USTRZYKI DOLNE I ROZPOCZĘCIA SWOJEJ PRZYGODY Z MAPĄ BEZPOŚREDNIO Z TEJ LOKALIZACJI.

 49°25'N 22°35'E

ZBIERAJ PIECZĘĆ I ZGARNIAJ NAGRODY...



POMNIK LOTNIKÓW - USTJANOWA GÓRNA

Przepięknie na wzgórzu wyjątkowy pomnik został usytuowany. Który bezpośrednio z pobliską szkołą podstawową jest związany. Górzejce na nad Ustjanową równię przepięknie, co rozległe sytuowane. U stóp masywu Żukowa, wzdłuż drogi krajowej lokalizowana.

W latach 30. XX wieku funkcjonowała tu znana szkoła szybowcowa. Co kształciła pilotów, na których czekała sława międzynarodowa. Liczne lotniska w okolicy niestety II wojny światowej nie przetrwały. Gdy przybyła tu wojska niemieckie ich zaplecze z ziemią zrównały.

Instruktorzy i uczniowie jednak wciąż się nie poddawali i swą wiedzę w walce w przestworzach wykorzystywali. Dwyjzmyślnie myślenie i bojowość to było ich przeznaczenie. A wspomniany zaś pomnik o ich oddaniu stanowi przypomnienie.

Dlatego warto zatrzymać się przy nim na chwilę przynajmniej i uruchamiając wyobraźnię przyglądając się okolicy nieco dokładniej.

1



MAŁY KRÓL - SZCZYT GÓRSKI 642 m n.p.m.

Legenda z ust do ust przez lata nieprzerwanie przekazywane. Zawsze powinny być przez kolejne pokolenia wysłuchane. Historie te bardzo często ważne przesłanie przekazują. Przez co niejednego słuchacza swą listą ujmuje.

Tak też było z legendą o Małym Królu i ówczesnych zaklętych korolach. Która związana była również ze zwierzęcą zamieszkujejącą w lasach i na polach. A ich zwierzęcy wieki temu chętnie kniazie i inni mieszkańcy połowali. Przez co nie tylko swój głód, ale i chęć wzbogacenia zaspokajali.

Pewien kniaz z synem tej czynności cały czas swój poświęcał i dla wzbogacenia coraz to wyżej w okolicy ambony budowali. Opłaty przy tym od innych pobierał olbrzymie szaceli. A ich najwyższą budowlą praktycznie do nieba dosięgnęli.

Co później się wydarzyło to pełna treść legendy Wam zdradzi. A czerwony szlak pieszy na sam szczyt tej góry Was zaprowadzi.

2



ŹRÓDŁA STRWIĄŻA - USTRZYKI DOLNE

Morze Bałtyckie. Jako zlewisko rzek polskich jest wszystkim znane. I w północnej części mapy jest przez wielu poprawnie wskazywane. Jednak nie wiem, czy zdajesz sobie sprawę również z tego. Że pewna lokalna rzeka jest zlewiskiem, ale Morza Czarnego.

Tak dokładnie, wcale nie zwariowaliśmy pisząc to słowa. Jednakże wiemy, że to wiedza niezwykle cenna i unikatowa. Strwiąż - to wspomniana rzeka, która również przez Ukrainę płynie. A właśnie za granicą pod nazwą „Strvriwör” wśród ludności słynie.

Dorzecze Dniestru ona również bezapelacyjnie swymi wodami tworzy. Jej źródło w Górach Sannocko-Turczańskich dokładnie się znajduje. Bo ten się myli, kto myśli, że nasza KORONA na Bieszczadach znajduje.

Dlatego nie zwlekaj już z podjęciem decyzji o dotarciu do jego źródła. A dzięki naszym wskaźnikom znajdziesz prawidłową drogę bez tzw. „pułki”.

3



KAMIENNA ŁAWORTA - SZCZYT GÓRSKI 769 m n.p.m.

Nie wiem, czy się domyślasz, ale Ławorta imię żeńskie oznacza. Choć na pierwszy rzut oka swym majestatem przytłacza. Królowie ona od północy nad ustrzyckimi zabudowaniami i urzeka każdego swymi wspaniałymi, lecz zawiłymi historiami.

Ławorta była niezwykle, oddana społeczeństwu kniazką. Przez co jej mądre decyzje nigdy dzięki legendom nie zaginę. Wielka tragedia jednak ją pomimo tak dobrej duszy spotkała. Przez co na pewną klątwę oprawców i samą siebie skazała.

Starzec znad jeziora, do którego o pomoc bez zawahania się zwrócił. Wypowiedział zaklęcie, dzięki czemu zbójów w ozonesek zamieniał. Niedźwiedzim, jako przymiotnikiem jest on potocznie określany i nie zawsze mógł być ze zboczy tej majestatycznej góry zbierany.

Ławorta dzięki zaklęciu również dzisiejszych czasów się doczekała. Pomimo, że nad swym końcem obficie kamiennymi łzami płakała.

4



ZĘBY SMOKA - BRZEGI DOLNE

Czy smoki również te tereny kiedyś zamieszkiwały? Czy chętnie pamiętki swej obecności nam pozostawiały? Gdzie złokalizowane były ich siedziby? Czy to było naprawdę, czy tylko na niby?

Tego się pewnie już nigdy nie dowiemy. Jednak coś wyjątkowego Wam za chwilę opowiemy. Zęby smoka nie z prehistorią są tu związane. Lecz z działaniami wojennymi są ściśle powiązane.

Jedynie kształtem użebienie zwierza przypominają. Jednak wyłącznie z żelbetonu są one składają. Na wspólnym fundamencie ustawione były w kilku rzędach. Tworząc dla czołgów zapórę i hamując armie w ich zapędach.

Pamiętajcie o tym Brzegi Dolne odwiedzając. I pamięć poległym podczas wojny obecnie oddając.

5



ORLIK - SZCZYT GÓRSKI 618 m n.p.m.

Nie każda historia otrzymuje szczęśliwe dla siebie zakończenie. Bo czasem główny bohater i jego zachowanie zasługują na potępienie. Tak też było z naszym Prymkim, synem kniazki majątnego. Który myślał, że może pozwolić sobie na robienie wszystkiego.

Do pracy nie był skory, lecz na zabawy bardzo chętnie się udawał. Przy czym z ubogimi mieszkańcami niezwykle rzadko rozmawiał. Był kradźny i pyszny w swym codziennym postępowaniu. A marzył jedynie o bezkarnym nad światem panowaniu.

Chętnie siegał również po różnego rodzaju wysokowe trunki. Bo nie dotyczyły go typowe dla ludzkiego życia frasunki. Razu pewnego w swym znie w potężnego orła chciał się przemienić. Jednak swego złego postępowania nie chciał pomimo tego zmienić.

Bóg widząc to wszystko karę wobec niego olbrzymią wymierzył. O której będzie pamiętał już każdy na zawsze, kto górę Orlik przemierzył.

6



SANKTUARIUM MATKI BOŻEJ BIESZCZADZKIEJ NA JASJENIU - USTRZYKI DOLNE

Choć na słodkim miejscu na mapie się znajduje. Nic absolutnie jej wadze nikt z nas nie ujmuje. Sama Sanktuarium nawet setnych urodzin się jeszcze nie doczekała. Jednakże jego powstanie dla przetrwania historii ważne się okazało.

Jasień ze względu na swą lokalizację obok Ustrzyk został wybrany. A cel tej decyzji staraniami Biskupa Tokarczuka był upubliczniany. Dla wyjaśnienia jednak tego całego dla wiernych założenia. Musimy uzupełnić pewne ważne fakty dla pobudek zrozumienia.

To Matka Boża Rudecka i temperą malowana jej ikona. Sprawia, że niezwykłego znaczenia dla wiernych nabiera ona. Po dziś dzień oczoła pomimo dotykających ją liczących dziesiątki wojennych. Rozbiorów, zmiany granic i braku porozumienia miejsc kultu wzajemnych.

Dlatego znaleźć choć chwilę na oddanie się w jej murach kontemplacji. Dla zaciętności z Bogiem, jak również z bliźnim relacji.

7



GROMADZYN - SZCZYT GÓRSKI 654 m n.p.m.

Patrząc obecnie na owe wznesienie. Każdy ma wyłącznie jedno marzenie. Aby zimową porą zabrać ze sobą sanki lub narty i to nie są marzenia wypowiedziane na żart.

Gromadzyn obecnie z uprawianiem sportów się kojarzy. Jednak kiedyś było to miejsce wyłącznie dla kupców i handlarzy. Miasteczko Ustrk u podnóża tej góry funkcjonowało i z szlakiem handlowym się bezpośrednio wiązało.

Rynek miasta jednak z biegiem czasu stał się dla nich za mały. Toteż rzęski kupców побликше wznesienie na rozwój swego handlu obrabę. Huczne targowiska i wydarzenia na szczycie nie wszyscy akceptowali. Bo zebrani na górze - bez umiaru bardzo często biesiadowali.

Stąd też nazwa wznesienia od tych zgromadzeń została utworzona. A na zboczach zgodnie z dalszą częścią legendy trasa zjazdowa stworzona.

8



CERKIEW OPIEKI MATKI BOŻEJ - RÓWNIA

Pierwotnie wspomniane założenie, jako cerkiew greckokatolicką budowaną. Jednakże obecnie budowli rolę kościoła rzymskokatolickiego przypisano. Nieopodal drogi głównej wśród drzew na Was oczekuje. A swym pięknem architektury każdego na pewno oczaruje.

Orientowana, drewniana, trójdziałowa o konstrukcji zrębowej i to nie wszystko, co potwierdza o jej jakże byłe wyjątkowej. Już od XVIII wieku wiernych stojących u jej progu zachwyca. A w obiektywie handlowym fotograf jej urok dokładnie uchwyci.

Nad dużą nawą ośmiopłocową kapuła króluje i miejsce nabożeństw wszystkim w okolicy wskazuje. Pozostałe części zaś kopuły o sferycznym profilu nakrywają. A tambury - dachy koszowe, wielokrotnie i okapowe przykrywają.

W towarzyszy świętym również cmentarz został zachowany. Z licznych stron starodrzewem po dziś dzień jest otulany.

9



HOLICA - SZCZYT GÓRSKI 762 m n.p.m.

Opawiane ziemie nie tylko wyznawcy chrześcijaństwa zamieszkiwali. Ale również przez wieki poganie tu swoje obrzędy kulturowali. Szła w liczbie wyznawców raz w jedną, raz w drugą stronę się przechylała. Ale wiara w swych bogów wszystkich tak samo mocno umocniła.

Walkę przeciwko pogańskim bogom podjęli również karmelici z Holicy. By z małego monastynu głosić nauki wśród mieszkańców całej okolicy. Jednak pogański bóg Ral - patron upraw i rolników - był bardzo poważany i w swym uroczysku nad Czarnym Potokiem ku niebiosom wychwalał.

Mnichowie chcąc wyciągnąć nauki z tych pogańskich obrzędów. Udali się na wspomniane miejsce kultu z ważnych dla siebie względów. Jednakże cnotliwe życie i wzorce zachowań od lat pielęgnowane. Nie zostały przez mnichów wobec rozpusty i uczt należycie zachowane.

Bóg chrześcijański widząc to wszystko postanowił im karę wymierzyć i od tamtych lat mnichowie, jako żuki ze swym łosem muszą się mierzyć.

10

KORONA USTRZYCKICH GÓR - MARKA BIESZCZADÓW, MARKĄ PODKARPACIA.

Bieszczadzkie Centrum Turystyki i Promocji w Ustrzykach Dolnych

Partner:

PODKARPACKIE przestrzeń otwarta



Nadleśnictwo Ustrzyki Dolne



USTRZYKI DOLNE



Karpackie Stowarzyszenie Turystyczno-Kulturalne „Źródła Karpat” w Ustrzykach Dolnych